

DRUH POVRCHU ÚZEMÍ
KATASTRÁLNÍ ÚZEMÍ
OKRES:
KRAJ:

PODÉLNÝ PROFIL
SO 120 - Úprava sjezdu k vodárně
1:100/100

SKLONOVÉ POMĚRY:

MĚŘÍTKA:
1: 100., 1: 100.

KÓTY NIVELETY:

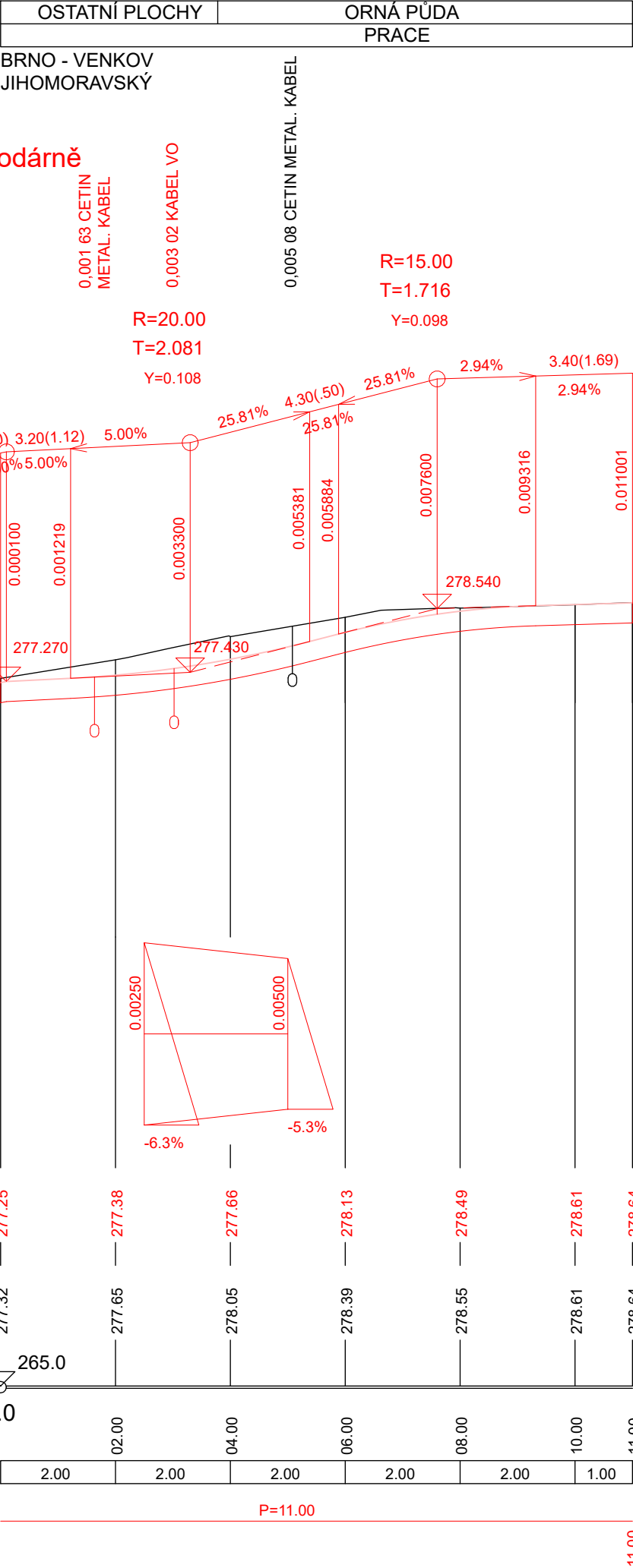
KÓTY TERÉNU:

SROVNÁVACÍ ROVINA:

STANIČENÍ:




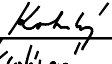



VZDÁLENOST PŘ. ŘEZŮ:

SMĚROVÉ POMĚRY:



D

DUSP/ PDPS

OBJEDNATEL				
		Obec Prace Ponětovská 129, 664 58 Prace		
GENERÁLNÍ PROJEKTANT				
		Linio Plan, s.r.o. Sochorova 23, 616 00 Brno		
HLAVNÍ INŽENÝR PROJEKTU	ING. FRANTIŠEK KOKORSKÝ		ČÍSLO ZAKÁZKY	L-21-006-000
			ATELIER	S1
ZODPOVĚDNÝ PROJEKTANT	ING. FRANTIŠEK KOKORSKÝ		PROJEKTANT SO	
VYPRACOVAL	ING. JANA KUTÍNOVÁ			
KONTOLOVAL	ING. TOMÁŠ JAKL		Linio Plan, s.r.o. Sochorova 23, 616 00 Brno	
KRAJ	OKRES	MÚ/OÚ		
JIHOMORAVSKÝ	BRNO-VENKOV	PRACE		
AKCE			DATUM	7/2021
CHODNÍK K MOHYLE MÍRU			FORMÁT	2 A4
			MĚŘÍTKO	1: 100/ 100
			STUPEŇ	DUSP/ PDPS
ČÁST	D1.1 - OBJEKTY POZEMNÍCH KOMUNIKACÍ		ČÍSLO ZAKÁZKY	L-21-006-000
PŘÍLOHA	(SO 120 - ÚPRAVA SJEZDU K VODÁRNĚ) PODÉLNÝ PROFIL		ČÍS. SOUPRAVY	ČÍS. PŘÍLOHY
				3